

Airparif est l'association agréée pour la surveillance de la qualité de l'air en Île-de-France

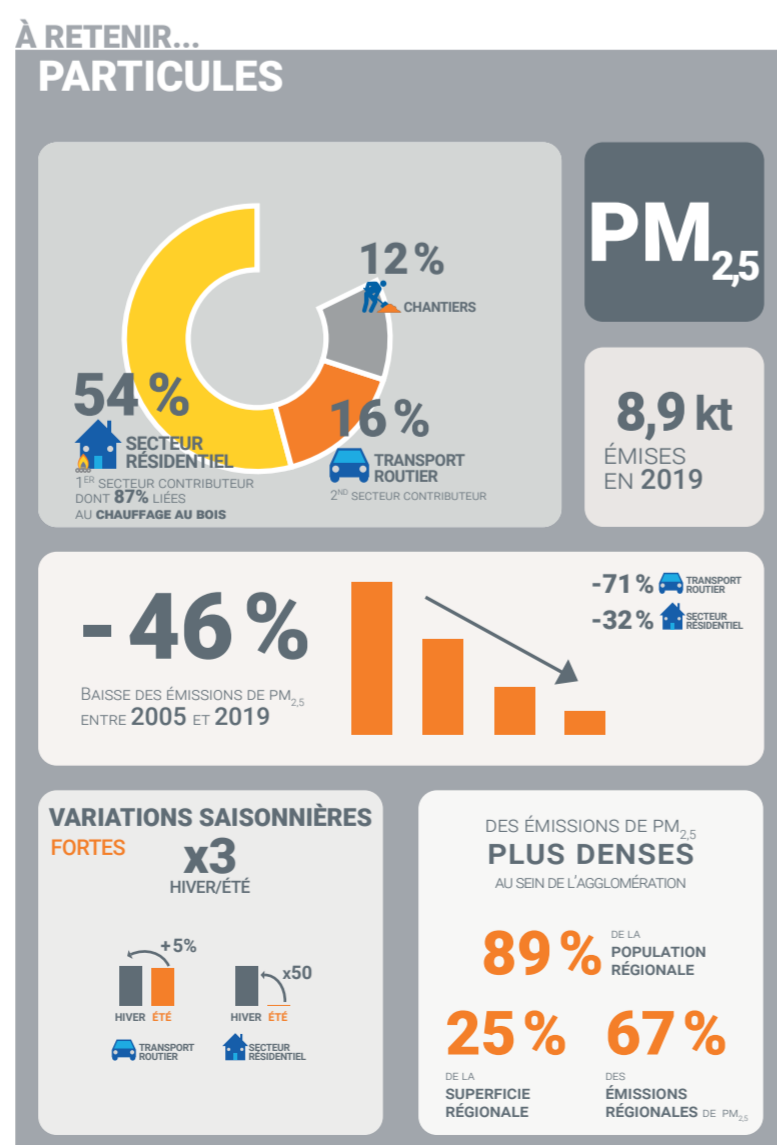
Elle fournit les données de référence sur l'évolution de la qualité de l'air en temps réel sur l'ensemble de la région, pour les citoyens et pour les décideurs politiques et économiques. Toutes les informations produites par l'association sont mises à disposition sur l'application Airparif et sur le site internet airparif.fr

LE RÉSEAU D'AIRPARIF POUR SURVEILLER L'AIR EN ÎLE-DE-FRANCE



UN INVENTAIRE DES ACTIVITÉS RESPONSABLES DES ÉMISSIONS DE POLLUANTS DE L'AIR

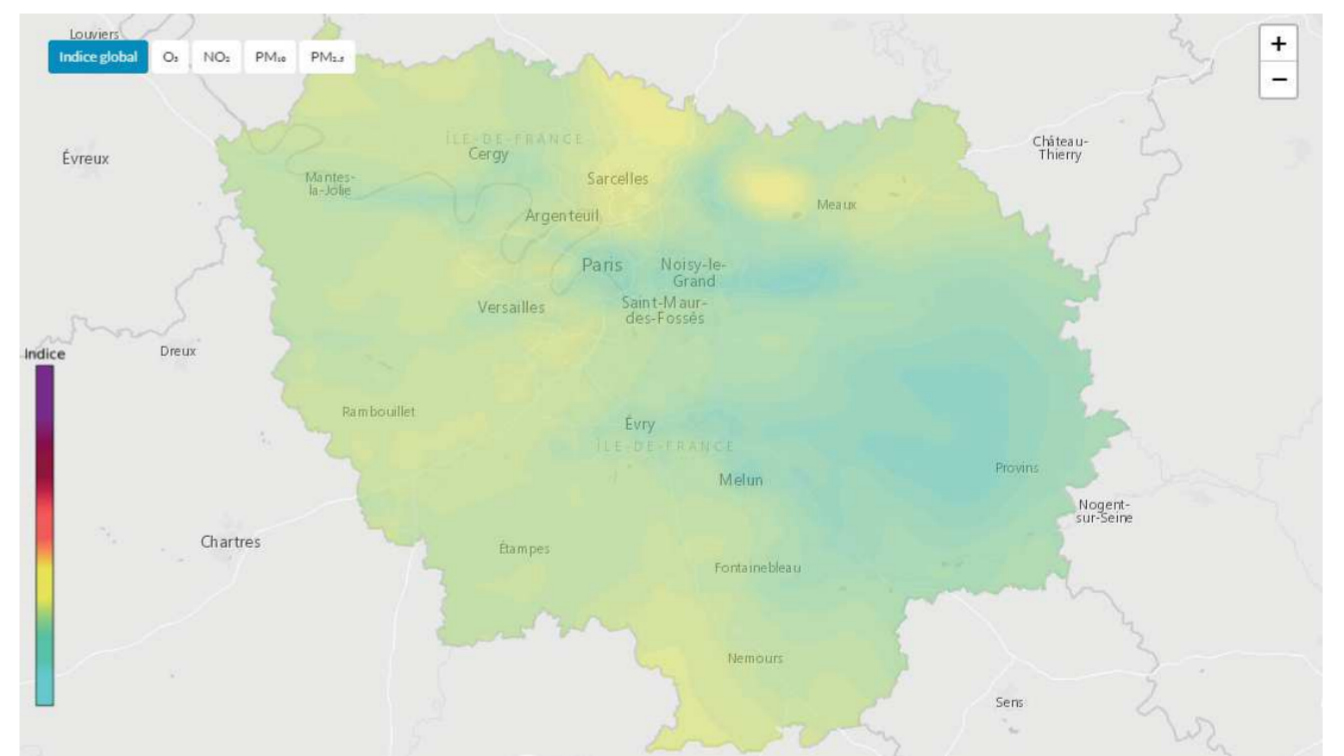
Airparif évalue chaque année la part de chaque activité responsable des émissions de polluants de l'air en Île-de-France, commune par commune. Cet inventaire permet d'identifier les leviers d'action les plus efficaces pour améliorer la qualité de l'air.



LA QUALITÉ DE L'AIR EN DIRECT DANS TOUTE L'ÎLE-DE-FRANCE




Heure par heure, Airparif met à disposition sur son application mobile et sur son site internet une carte détaillant les niveaux de pollution sur l'ensemble de l'Île-de-France. Chaque jour, Airparif modélise, prévoit la pollution de l'air du lendemain et annonce la survenue potentielle d'épisodes de pollution, ainsi que les recommandations associées.



SUIVRE LA QUALITÉ DE L'AIR

À L'IMAGE D'AIRPARIF, UNE ASSOCIATION AGRÉÉE POUR LA SURVEILLANCE DE LA QUALITÉ DE L'AIR EXISTE DANS CHAQUE RÉGION DE FRANCE. LA FÉDÉRATION ATMO FRANCE REGROUPE TOUTES CES ASSOCIATIONS
▶ atmo-france.org



airparif.fr

